

SERIE TURISTICA

Dal 1953 ad oggi

Bell'Italia, unicità che rappresenta la vera Italia, nell'immaginario degli stranieri, e sono per gli italiani stessi vanto ed orgoglio da preservare, custodire e rispettare.

La storia d'Italia, dalle mille sfaccettature e dai mille volti, con un patrimonio artistico, culturale, eno-gastronomico fra i più conosciuti e rinomati al mondo.

Conoscere le diversità e le peculiarità, poter vivere l'esperienza ed il fascino della tradizione che incontra design e tecnologia nel giusto mix, tutto da scoprire, solo grazie a una filosofia di vita da condividere.

Un Paese, un modo di vedere le cose, di vivere di fare attenzione al piccolo, al bello, stimato invidiato dal mondo intero.

Le poste Italiane, nel 1953 hanno creato di introdurre la propaganda turistica nei francobolli, cosa che già facevano gli altri stati europei. L'esperimento non ebbe successo e fu abbandonato; di conseguenza questa rimase una serie isolata.

Il 23 Luglio 1974 inizia la produzione di francobolli raffiguranti i luoghi più belli d'Italia, monti, colline, laghi, borghi, mari, coste, città, che si ripeterà ogni anno fino ai giorni nostri, con tre o quattro esemplari ogni emissione.

- PIANO DELL'OPERA

Tutte le emissioni nelle varie uscite della serie "Turistica" emessa dalle poste Italiane, siano essi valori nuovi o obliterati,

- Descrizione dei luoghi riprodotti nei francobolli
- Descrizione della tipologia del francobollo

Medici Filippo

31 Dicembre 1953

6 francobolli • Dent.varie • Filigrana ruota III • Stampa: rotocalco •
Stampato da: I.P.S. Officina carte valori • Fogli da: 50 • Tir.varie •
Val.:31 dicembre 1953



SIENA capoluogo dell'omonima provincia in Toscana. La città è universalmente conosciuta per il suo ingente patrimonio storico, artistico, paesaggistico e per la sua sostanziale unità stilistica dell'arredo urbano **medievale**, nonché per il celebre **Palio**. Nel **1995** il suo centro storico è stato inserito dall'UNESCO nel Patrimonio dell'Umanità.

CORTINA D'AMPEZZO della provincia di Belluno in Veneto. Soprannominata la "**Regina delle Dolomiti**", è il più grande e famoso dei 18 comuni che formano la **Ladinia**, nonché rinomata località **turistica** invernale ed estiva, teatro di numerosi eventi sportivi di rilevanza internazionale legati alla montagna e agli **sport invernali**. Ha ospitato le **Olimpiadi invernali del 1956** ed ospiterà insieme a **Milano**, quelle del **2026**.

RAPALLO città metropolitana di Genova in Liguria. La sua area urbana di riferimento si estende convenzionalmente su tutto il suo golfo, comprendendo i comuni contigui di **Santa Margherita Ligure** e **Portofino**, ad occidente, e **Zoagli**

GARDONE provincia di Brescia, in Lombardia. È una delle principali località turistiche del **lago di Garda**, caratterizzata dalla sua tipicità "**mitteleuropea**". Famoso nel territorio il **Vittoriale degli Italiani**, dimora di **Gabriele D'Annunzio** divenuta attualmente una fondazione aperta al pubblico con circa **210.000** visitatori annuali.

TAORMINA. È uno dei centri turistici internazionali di maggiore rilievo della regione siciliana, conosciuta per il suo paesaggio naturale, le bellezze marine e i suoi monumenti storici ed è stata un'importante meta del Gran Tour. Taormina è stata una delle principali destinazioni turistiche dal XIX secolo in Europa.

CAPRI isola nel golfo di Napoli, appartenente all'**arcipelago campano** e parte della città metropolitana di Napoli, situata di fronte alla **penisola sorrentina**

1974



1975



Serie Turistica

1974

1974 1° emissione 23 luglio 1974 Dent. 14 ¼ x 14 pettine ; stampa rotocalco – I.P.S. Roma – fogli da 25 – Dimens. 48x40 mm – Diseg. E. Vangelli Tir. 15.000.000.

PORTOFINO – Comune situato nella parte occidentale del golfo del Tigullio , in una baita ai piedi dell'omonimo promontorio , ad est di Genova , LUGURIA , segnando di fatto il confine geografico tra il golfo Paradiso e il Tigullio.

GRADARA – Situata nell'entroterra della costa Marchigiana settentrionale e della riviera romagnola meridionale , provincia di Pesaro Urbino , MARCHE , poco distante dal mare e con piacevole paesaggio collinare , estrema propaggine dell'appennino che le fa da sfondo .

1975 2° emissione 9 giugno 1975 - Dent.14¼x14 pettine • Stampa: rotocalco • Stampato da: I.P.S. Roma • Fogli da: 25 • Dim .: 48 × 40 (mm) • Dis. di E. Vangelli • Tir.8.000.000

CEFALU' – *La cittadina* nel suo nucleo medioevale, è ubicata sotto la rocca di Cefalù che la domina e insieme al Duomo ne caratterizza il profilo tanto da renderne il panorama tipico e molto riconoscibile. provincia di Palermo , Sicilia .Fuori dai confini del centro storico, il nucleo urbano si è esteso a cavallo della piccola area pianeggiante che separa la rocca dal resto del sistema collinare della costa espandendosi ulteriormente a mezza costa sui pendii delle colline lungo la costa.

ISOLA BELLA - è situata nel lago Maggiore, PIEMONTE provincia Verbano Ossola comune di Stresa ,fa parte del gruppo delle cosiddette Isole Borromee e si trova nel golfo dedicato alla nota famiglia che ancora ne ha la proprietà, a circa 400 metri al largo di Stresa. Misura 320 metri di lunghezza e 180 di larghezza ed è in gran parte occupata dal giardino all'italiana del palazzo Borromeo, che occupa la costa nord-occidentale dell'isolotto.

MONTECATINI - Montecatini Terme si trova nella zona della Valdinievole provincia di Pistoia , TOSCANA , delimitata ad ovest dal fiume Pescia, ad est del torrente Nievole, a nord dalla montagna pistoiese, ultime propaggini della catena degli Appennini, mentre a sud-est da quello che rimane del lago di Fucecchio, ormai ridotto a palude. Il moderno capoluogo del comune, oggi rinomato centro termale, si sviluppa ai piedi della collina di Montecatini, costituente l'antico nucleo storico.

1976



1977, emissione
Europa



1976 3° emissione 21 maggio 1976 -Dent.14¼x14 pettine • Stampa: rotocalco • Stampato da: I.P.S.
Roma • Fogli da: 25 • Dim.: 48 x 40 (mm) • Dis. di E.Vangelli • Tir.15.000.000

CASTELLO DI FÉNIS.- situato nell'omonimo comune, è uno dei più famosi manieri medievali della Valle d'Aosta. Noto per la sua architettura scenografica, con la doppia cinta muraria merlata che racchiude l'edificio centrale e le numerose torri, il castello è una delle maggiori attrazioni turistiche della Valle. Il castello di Fénis è uno dei castelli medievali meglio conservati in Italia.

FORIO ISOLA di ISCHIA -Forio (conosciuto anche come Forio d'Ischia; pronuncia *Forìo*) è Si trova sull'isola d'Ischia , è il comune più esteso dell'isola. Di fronte alla spiaggia Citara è presente l'isola Pietra Bianca. Comune italiano della città metropolitana di Napoli in Campania.

VALLE D'ITALIA - è una porzione di territorio della Puglia centrale a cavallo tra la città metropolitana di Bari e le province di Brindisi e Taranto. Il suo territorio coincide con la parte meridionale dell'altopiano delle Murge: in senso stretto è la depressione carsica che si estende tra gli abitati di Locorotondo, Cisternino e Martina Franca. La principale peculiarità della valle sono i trulli, tipiche ed esclusive abitazioni in pietra a forma di cono, le masserie e il paesaggio rurale in genere caratterizzato dall'elevato uso della pietra locale utilizzata per costruire muri a secco e dal terreno di colore rosso acceso, tipico della Puglia meridionale.

1977 EMISSIONE EUROPEA


*Emissione per europa 2 Maggio 1977 , Stampa rotocalco Dent. 14 x 14 ¼ , pettine , fogli da 25 , 8.000.000
tiratura*

TAORMINA . È uno dei centri turistici internazionali di maggiore rilievo della regione siciliana, conosciuta per il suo paesaggio naturale, le bellezze marine e i suoi monumenti storici ed è stata un'importante meta del Grand Tour. Taormina è stata una delle principali destinazioni turistiche dal XIX secolo in Europa.

*Emissione per europa 2 Maggio 1977 , Stampa rotocalco Dent. 14 x 14 ¼ , pettine , fogli da 25 , 8.000.000
tiratura*

CASTEL DEL MONTE - è una fortezza del XIII secolo fatta costruire dall'imperatore del Sacro Romano Impero Federico II nell'altopiano delle Murge occidentali in Puglia ,Attuale frazione omonima del comune di Andria, a 18 km dalla città, nei pressi della località di *Santa Maria del Monte*, in provincia di Barletta-Andria-Trani, sulla sommità di una collina, a 540 m.

1977



1978



1977 4° emissione – 30 maggio 1977 - Dent.14×14½ pettine • Stampa: rotocalco • Stampato da: I.P.S. Roma • Fogli da: 25 • Dim.: 48 × 40 (mm) • Dis. di E.Vangelli • Tir.15.000.000

CASTELLO DI CANOSA - Altre denominazioni: ACROPOLI DI CANOSIUM - CASTELLO MEDIOEVALE – PALAZZO BARONALE Castello alto-medievale costruito su resti della cinta dell'acropoli greca i cui ruderi megalitici sono ancora visibili; distrutto dai saraceni, ricostruito dai normanni. Ebbe sei torri. Danneggiato da terremoti, si ridusse a rudere rovinando nel 1856 . Canosa di Puglia BA Puglia.

FERMO situata in un colle di aere saluberrimo, di amenità singolare nel cuor del Piceno, presso al seno Adriatico, non lungi dai monti Appennini. un comune italiano , capoluogo della provincia omonima nelle Marche. È sede arcivescovile. Dista circa 6 km dal mare Adriatico.

GROTTE DI CASTELLANA - sono un complesso di cavità sotterranee di origine carsica di interesse speleologico e turistico, situato nel comune italiano di Castellana Grotte, in Puglia.

1978 5° emissione -30 Marzo 1978 Dent.14½×14 pettine • Stampa: rotocalco • Stampato da: I.P.S. Roma • Fogli da: 25 • Dim.: 48 × 40 (mm) • Dis. di E.Vangelli • Tir.5.000.000

GUBBIO . comune della provincia di Perugia, in Umbria. La superficie del territorio comunale è la più vasta della regione e la settima in Italia. Fa parte della *Comunità Montana Alto Chiascio*, dell'*Ass. nazionale città del tartufo* e dell'*Ass. italiana città della ceramica*.. provincia di Perugia, La città è posizionata alle falde del *monte* . Nel territorio è in parte compresa la Serra di Burano, mentre poco più a sud-est è posta l'area del Monte Cucco.

UDINE - comune italiano . È considerata la capitale storica del Friuli.Già capoluogo dell'omonima provincia, in base alla legge regionale 26/2014 "*Riordino del sistema Regione - Autonomie locali del Friuli Venezia Giulia*" La città è situata al centro della regione storica friulana. Dista, in linea d'aria, poco più di 20 km dalla Slovenia, e circa 54 km dall'Austria. Ciò la pone in una posizione strategica, presso l'intersezione delle direttrici europee est-ovest (Corridoio V o Mediterraneo) e nord-sud (Via Iulia Augusta, ora riconosciuta dall'Unione europea come parte del Corridoio Baltico-Adriatico, sulla via che porta verso l'Austria e verso l'est europeo.

PAESTUM è un'antica città della **Magna Grecia** chiamata dai fondatori Poseidonia in onore di **Poseidone**. Dopo la sua conquista da parte dei **Lucani** venne chiamata Paistom, per poi assumere, sotto i romani, il nome di Paestum. Il suo territorio, racchiuso dalle sue mura greche, così come modificate in epoca lucana e poi romana.È localizzata nella regione Campania in provincia di Salerno,). È situata nella Piana del Sele,

1979



1980



1979 6° emissione 30 Marzo 1979 Dent.14¼×14 pettine • Stampa: rotocalco • Stampato da:
I.P.Z.S. Roma • Fogli da: 25 • Dim.: 48 × 40 (mm) • Dis. di E.Vangelli • Tir.10.000.000

ASIAGO - Asiago si trova su un altopiano a un'altitudine media di 1000 metri sul livello del mare, nella parte settentrionale della Provincia di Vicenza a confine con la Provincia di Trento

CASTELSARDO - facente parte della Rete metropolitana del Nord Sardegna, della provincia di Sassari. Castelsardo si affaccia al centro del golfo dell'Asinara, nella regione storica dell'Anglona nel nord della Sardegna, in un susseguirsi di coste rocciose trachitiche con piccole insenature, con l'eccezione della spiaggia di Lu Bagnu.

ORVIETO - I comune di Orvieto si trova nel settore sud-occidentale dell'Umbria, in provincia di Terni, , confinando ad est con la provincia di Perugia e a sud con la provincia di Viterbo nel Lazio. Orvieto sorge su una rupe di tufo, che domina la valle del fiume Paglia, affluente di destra del Tevere e che proprio sotto la città riceve da sinistra il Chiani, la Chiana Romana proveniente dalla Valdichiana.

SCILLA - Comune della provincia di Reggio Calabria in Calabria. È una rinomata località turistica situata su un promontorio all'ingresso settentrionale dello stretto di Messina.

1980 7° emissione 28 Giugno 1980 Dent.14¼×14 pettine • Stampa: rotocalco • Stampato da:
I.P.Z.S. Roma • Fogli da: 25 • Dim.: 48 × 40 (mm) • Dis. di E.Vangelli • Tir.4.000.000

ERICE comune italiano del libero consorzio comunale di Trapani in Sicilia.

Nel centro cittadino che è posto sulla vetta dell'omonimo Monte Erice, parte della popolazione si concentra a valle, nell'abitato di Casa Santa, contiguo alla città di Trapani. Il nome di Erice deriva da Erix, un personaggio mitologico, figlio di Afrodite e di Bute, ucciso da Eracle.

RAVELLO della provincia di Salerno in Campania. Appartenente geograficamente alla Costiera amalfitana (uno dei 46 siti del patrimonio mondiale UNESCO), costituisce un rinomato centro turistico noto per il Ravello Festival dedicato al compositore tedesco Richard Wagner.

SALSOMAGGIORE TERME - comune italiano in provincia di Parma. Famosa per il turismo termale, rinomata per le acque salsobromoiodiche, già note agli antichi romani e ai celti, ma le cui proprietà curative furono scoperte solo nel 1839 dal medico Lorenzo Berzieri. La salinità delle acque (150 g/l) è pari a circa quattro volte l'acqua di mare attuale^{[4][5]}.

È sede di un'importante scuola alberghiera. L'abitato sorge fra le colline dell'appennino parmense ed è collegato al vicino comune di Fidenza mediante una ferrovia a binario unico.

ROSETO DEGLI ABRUZZI - provincia di Teramo in Abruzzo, affacciato sul mare Adriatico e compreso tra le foci dei fiumi Vomano (a sud) e Tordino (a nord), è il decimo comune per popolazione della regione Abruzzi

1981



1982



1981 8° emissione 4 luglio 1981 Dent.14 pettine • Stampa: rotocalco

- Stampato da: I.P.Z.S. Roma • Fogli da: 25 • Dim.: 48 × 40 (mm)
- Dis. di E.Vangelli Tir.7.000.000

MATERA capoluogo dell'omonima provincia e seconda città della Basilicata per popolazione nonché il più grande comune per superficie della Basilicata, e il sedicesimo in Italia.

Nota con gli appellativi di "Città dei Sassi" e "Città Sotterranea", è conosciuta in tutto il mondo per gli storici rioni Sassi, che fanno di Matera una delle città ancora abitate più antiche al mondo

RIVA DEL GARDA comune italiano della provincia autonoma di Trento, quinto per popolazione dopo Trento, Rovereto, Pergine Valsugana e Arco.

SANTA TERESA di GALLURA provincia di Sassari, in Sardegna. È il comune più a nord della Sardegna nella terraferma. Il paese si snoda su un promontorio che guarda a nord la costa meridionale della Corsica da cui è separata dalle Bocche di Bonifacio, distante appena 11 miglia da capo Pertusato, a nord-est l'arcipelago della Maddalena, e ad ovest si affaccia sul mar di Sardegna.

TARQUINIA Tarquinia su un colle dominante da sinistra il basso corso del fiume Marta, presso la Via Aurelia, nella Maremma laziale non distante dalla Toscana. Nel territorio comunale scorrono anche il torrente Arrone, che segna il confine con il territorio di Montalto di Castro, e il fiume Mignone.

1982 9 emissione 28 Giugno 1982 Dent.14 pettine • Stampa: rotocalco •

- Stampato da: I.P.Z.S. Roma • Fogli da: 25 • Dim.: 48 × 40 (mm) • Dis. di E.Vangelli •
- Tir.5.000.000

FAI DELLA PAGANELLA comune della provincia di Trento. Gli impianti di risalita alla Paganellane fanno un'importante località turistica invernale. Fino al 1955 esisteva la funivia Zambana Vecchia-Fai della Paganella che metteva in collegamento la valle dell'Adige con l'altipiano.

GROTTE di FRASASSI Le grotte di Frasassi sono delle grotte carsiche sotterranee che si trovano nel territorio del comune di Genga, in provincia di Ancona. Il complesso delle grotte ricade all'interno del Parco naturale regionale della Gola della Rossa e di Frasassi.

RODI GARGANICO della provincia di Foggia in Puglia. Fa parte del Parco nazionale del Gargano e della Comunità montana del Gargano. Dal 2010 può fregiarsi del titolo di città.

È un noto centro per la produzione degli agrumi del Gargano fin dal Medioevo. Tra questi, le arance del Gargano e i Limoni Femminello, riconosciuti oggi come prodotti IGP.

TEMPLI di AGRIGENTO è un'area archeologica della Sicilia caratterizzata dall'eccezionale stato di conservazione e da una serie di importanti templi dorici del periodo ellenico. Corrisponde all'antica Akragas, monumentale nucleo originario della città di Agrigento. Oggi è parco archeologico regional e . Dal 1997 l'intera zona è stata inserita nella lista dei patrimoni dell'umanità redatta dall'UNESCO.

1983



1984



1983 10 emissione 30 Luglio 1983 - Dent.14 pettine • Stampa: rotocalco •
Stampato da: I.P.Z.S. Roma • Fogli da: 25 • Dim.: 48 x 40 (mm) • Tir.5.000.000

ALGHERO città costitutiva della rete metropolitana del Nord Sardegna in provincia di Sassari, in Sardegna. È conosciuta anche come la *Barceloneta sarda*, ovvero "la piccola Barcellona: la città ha infatti conservato l'uso del catalano.

BARDONECCHIA città metropolitana di Torino, in Piemonte, in alta Val di Susa, importante centro per gli sport invernali, nelle vicinanze del comprensorio della Via Lattea.

RICCIONE provincia di Rimini, in Emilia-Romagna. Soprannominato "*La Perla Verde dell'Adriatico*", è una delle principali mete turistiche estive della Riviera romagnola e dell'Italia settentrionale.

TARANTO capoluogo dell'omonima provincia, in Puglia, situato sull'estremità nord occidentale della regione geografica denominata Salento. Fu fondata dagli Spartani nell'VIII secolo a.C. col nome di *Taras*^[4]. La città, grazie alla sua posizione strategica al centro dell'omonimo golfo, alla fertilità del suo territorio e al commercio, divenne fra le più importanti della Magna Grecia

1984 11 emissione 19 Maggio 1984 Dent.14 pettine • Stampa: rotocalco • Stampato da: I.P.Z.S. Roma • Fogli da: 25 • Dim.: 48 x 40 (mm) • Tir.4.000.000

CAMPIONE d'ITALIA in provincia di Como, nella Regione Lombardia. Exclave italiana in territorio svizzero, si affaccia sul lago di Lugano. Il territorio comunale è separato dal resto della provincia ed è circondato dal Canton Ticino.

CHIANCIANO TERME è ubicata nel settore sud-orientale della Toscana e della provincia di Siena, non lontano dal confine con l'Umbria e il Lazio. Località termale e terapeutica ben nota in Italia, la cittadina si sviluppa a cavallo tra la Val d'Orcia .

PADULA provincia di Salerno in Campania. Padula si trova a sud-est della provincia di Salerno, nel Vallo di Diano, su due colli a 699 m s.l.m. Lungo il confine con Sassano scorre il fiume Tanagro, che attraversa il Vallo di Diano da sud a nord.

SIRACUSA capoluogo del libero consorzio comunale omonimo, in Sicilia. Posta sulla costa sud-orientale dell'isola, Siracusa possiede una storia millenaria: la sua fondazione avvenne intorno all'anno 734-733 a.C., ad opera dei Corinzi.

1985



1986



1985 12* emissione - 1 Giugno 1985 - Dent.14 pettine • Stampa: rotocalco •
Stampato da: I.P.Z.S. Roma • Fogli da: 25 • Dim.: 48 x 40 (mm) •
Tir.5.000.000

BORMIO provincia di Sondrio, in Lombardia, situato in alta Valtellina. Ubicata nel Parco Nazionale dello Stelvio, è una rinomata località turistica, estiva e invernale, delle Alpi, che ha ospitato i campionati mondiali di sci alpino nel 1985 e nel 2005. Fa parte della Comunità montana Alta Valtellina.

CASTELLAMARE DI STABBIA situata nella parte sud della città metropolitana di Napoli, nel territorio compreso tra la fine della zona vesuviana e l'inizio della penisola sorrentina. CAMPANIA.

STROMBOLI 'isola italiana appartenente all'arcipelago delle isole Eolie, in Sicilia. Posta nel bacino Tirreno del mar Mediterraneo occidentale, l'isola è la più settentrionale delle Eolie . Sull'isola è presente un vulcano omonimo.

TERMOLI provincia di Campobasso in Molise. La caratteristica che salta immediatamente all'occhio è il borgo antico (chiamato dagli abitanti Paese vecchio) che si erge su un piccolo promontorio verso il mare, circondato da mura.

1986 13* emissione - 24 Marzo 1986 - Dent.14 pettine • Stampa: rotocalco • Stampato da: I.P.Z.S. Roma • Fogli da: 25 • Dim.: 48 x 40 (mm) • Tir.5.000.000

ACITREZZA città metropolitana di Catania in Sicilia. Centro di antica tradizione peschereccia, fondato alla fine del Seicento dal nobile palermitano Stefano Riggio come approdo marittimo per il proprio feudo, il paese si affaccia sul mar Ionio dinanzi al piccolo arcipelago delle isole Cicopi.

CAPRI isola nel golfo di Napoli, appartenente all'arcipelago campano e parte della città metropolitana di Napoli, situata di fronte alla penisola sorrentina

MERANO capoluogo della comunità comprensoriale del Burgraviato, nella provincia autonoma di Bolzano, in Trentino-Alto Adige. Dopo il capoluogo Bolzano risulta il centro più popolato della provincia ed il terzo del Trentino-Alto Adige.

SAN BENEDETTO DEL TRONTO provincia di Ascoli Piceno. Posto lungo la costa adriaticameridionale delle Marche alla foce del fiume Tronto, è un importante centro turistico e porto peschereccio della Riviera delle Palme Il comune si fregia da diversi anni della Bandiera Blu con stella, riconoscimento conferito dalla FEE alle migliori località costiere europee

1987



1988



1987 14* emissione - 9 Maggio 1987 - Dent.14 pettine • Stampa: rotocalco • Stampato da: I.P.Z.S.
Roma • Fogli da: 25 • Dim.: 48 × 40 (mm) • Tir.5.000.000

VERBANIA PALLANZA comune sparso italiano sulla sponda occidentale del Lago Maggiore, capoluogo della provincia del Verbano-Cusio-Ossola in Piemonte e risulta essere il più popoloso centro di tutto il bacino del Lago Maggiore.

PALMI città metropolitana di Reggio Calabria. La città è un attivo centro agricolo, commerciale e balneare, nonché località principale dell'area geografica conosciuta come Piana di Palmi o di Gioia Tauro.

VASTO provincia di Chieti in Abruzzo. Ha origine nel XII secolo a.C. in cui le prime popolazioni greche, illiriche e frentane si stanziarono in quello che poi diventerà nel 91 a.C. il Municipio romano di *Histonium*, importante borgo marinaro e porto dell'Adriatico fino alla sua distruzione da parte dei Longobardi nel medioevo.

VILLACITRO della provincia del Sud Sardegna. L'abitato di Villacidro rappresenta uno degli esempi più significativi di adattamento di un abitato alla morfologia dei luoghi. Il centro di antica formazione è posto alla bocca della valle di Castangias e costituisce la parte più alta del centro urbano.

1988 15* emissione - 7 Maggio 1988 - Dent.14 pettine • Stampa: rotocalco • Stampato da: I.P.Z.S.
Roma • Fogli da: 25 • Dim.: 48 × 40 (mm) • Tir.4.000.000

CASTIGLION DELLA PESCAIA provincia di Grosseto in Toscana. Località turistica della Maremma, ha ricevuto molteplici riconoscimenti per la qualità ambientale; viene denominata "la piccola Svizzera" o "la Svizzera della Maremma"

LIGNANO SABBIADORO comune del Friuli-Venezia Giulia, fino al 1959 frazione di Latisana, tra le più rinomate località turistiche italiane e dell'Adriatico. Battezzata da Ernest Hemingway "la Florida d'Europa", la località è nota per la finissima sabbia color oro naturale, presente sui fondali di questa zona.

NOTO comune del libero consorzio comunale di Siracusa in Sicilia. Sede episcopale, definita la "capitale del Barocco, nel 2002 il suo centro storico è stato dichiarato Patrimonio dell'Umanità da parte dell'UNESCO, insieme con le altre città tardo barocche del Val di Noto.

VIESTE provincia di Foggia, in Puglia. Stazione balneare, per la qualità delle sue acque di balneazione è stata più volte insignita della Bandiera blu dalla Foundation for Environmental Education, fa parte del Parco nazionale del Gargano.

1989



1990



1989 16* emissione - 10 Giugno 1989 - Dent.14 pettine • Stampa: rotocalco • Stampato da: I.P.Z.S.
Roma • Fogli da: 25 • Dim.: 48 × 40 (mm) • Tir.4.000.000

GIARDINI NAXOS della città metropolitana di Messina in Sicilia. È il nono comune più grande della città metropolitana. Dista circa 40 chilometri a sud-est da Messina e circa 39 chilometri da Catania. Anticamente era chiamata *Naxos*. Al vecchio nome del comune (*Giardini*), su proposta della Pro Loco .

GROTTAMMARE della provincia di Ascoli Piceno nelle Marche. Situato a nord della foce del fiume Tesino, il centro abitato si estende lungo la costa fino alle pendici delle vicine colline dove spicca l'antico borgo medievale.

SPOTORNO provincia di Savona in Liguria. Il territorio comunale è situato sulla costa della Riviera delle Palme, disposto ad arco in un'insenatura tra punta del Maiolo e punta del Vescovado. Il nucleo storico di Spotorno conserva l'antico impianto del tipico borgo marinaro ligure.

POMPEI della città metropolitana di Napoli, in Campania. Una migrazione di abitanti dalle terre dell'Egeo discendenti dei Pelasgi, formò un primitivo insediamento ai piedi del Vesuvio, nell'area di Pompei: forse non un villaggio vero e proprio, più probabilmente un piccolo agglomerato di case posto all'incrocio di tre importanti strade, Nel 79 d.C. Pompei fu interessata dall'eruzione del Vesuvio, che la seppellì sotto una coltre di materiali piroclastici di altezza variabile dai cinque ai sette metri, determinandone la fine.

1990 17* emissione - 30 Marzo 1990 - Dent.14 pettine • Stampa: rotocalco • Stampato da: I.P.Z.S.
Roma • Fogli da: 25 • Dim.: 48 × 40 (mm) • Tir.4.000.000

SAN FELICE CIRCEO della provincia di Latina nel Lazio. Il comune si trova nell'agro Pontino, a circa 100 km a sud di Roma (cedette a Sabaudia alla sua fondazione 690 ettari di terreno boschivo - in cambio gli vennero assegnati 640 ettari del territorio di Terracina). Il territorio comunale si sviluppa in due aree ben definite: il promontorio del Circeo, e la parte pianeggiante.

CASTELLAMMARE DEL GOLFO libero consorzio comunale di Trapani in Sicilia. Basa la sua economia sul turismo e, meno che in passato, sulla viticoltura e la pesca. Di particolare interesse la rievocazione storica,

SABBIONETA provincia di Mantova in Lombardia. È stata dichiarata nel 2008 con Mantova Patrimonio dell'umanità dall'UNESCO. Fa parte del circuito dei Borghi più belli d'Italia ed è stata insignita della Bandiera arancione del Touring Club Italiano.

MONTEPULCIANO della provincia di Siena in Toscana. Il comune è posto a 605 metri sul livello del mare, a cavallo tra la Valdichiana e la Val d'Orcia. Di antica e lunga storia, Montepulciano ha origini dal popolo degli Etruschi a partire dal IV secolo a.C. Ha notorietà anche per la ricchezza di ottimi vigneti, dai quali si ricava il Vino Nobile di Montepulciano DOCG.

1991



1992



11/A

1991 18* emissione - 23 Febbraio 1991 - Dent.14 pettine • Stampa: rotocalco • Stampato da:
I.P.Z.S. Roma • Fogli da: 25 • Dim.: 48 × 40 (mm) • Tir.4.000.000

SANREMO della provincia di Imperia, in Liguria. È il primo comune della provincia per popolazione e il quarto, dopo Genova, La Spezia e Savona, della regione. Dista circa 20 km dal Confine di Stato con la Francia.

CAGLI della provincia di Pesaro e Urbino nelle Marche. L'ubicazione attuale della città è su di un altopiano stretto dai fiumi Bosso e Burano confluenti al Metauro. Il comune risulta delimitato verso sud dai monti Catria, Petrano e Nerone e più a nord dal monte Paganuccio che, con il Pietralata, forma le scoscese pareti di calcare massiccio del Passo del Furlo.

ROCCARASO provincia dell'Aquila in Abruzzo. Situata ai margini meridionali dell'Altopiano delle Cinquemiglia, appartiene alla Comunità montana Alto Sangro e altopiano delle Cinque Miglia. I suoi impianti sciistici, appartenenti al comprensorio sciistico dell'Alto Sangro, la rendono tra le maggiori stazioni turistiche montane dell'intero Appennino.

LA MADDALENA provincia di Sassari (il più a nord della Sardegna) costituito dall'arcipelago di La Maddalena formato da varie isole e isolotti, tra cui: l'omonima isola di La Maddalena, Caprera, Santo Stefano, Spargi, Budelli, Santa Maria, Razzoli.

1992 19* emissione - 30 Giugno 1992 - Dent.14 pettine • Stampa: rotocalco • Stampato da:
I.P.Z.S. Roma • Fogli da: 25 • Dim.: 48 × 40 (mm) • Tir.3.000.000

BRAIES comune italiano della provincia autonoma di Bolzano, in Trentino-Alto Adige, situato in Val Pusteria. Il paese di Braies è famoso anche per il lago di Braies che si trova nell'omonima valle. Al territorio comunale appartiene parte del Parco naturale Fanes - Sennes - Braies.

ARCEVIA provincia di Ancona nelle Marche. A sud la cittadina si trova a confinare con i monti della "Gola della Rossa", bassorilievi appenninici che si estendono per diversi chilometri a meridione anche in altri comuni adiacenti.

MARATEA provincia di Potenza, unico centro della Basilicata ad affacciarsi sul Mar Tirreno, attraverso il golfo di Policastro. È una delle principali mete turistiche della regione, tanto da essere soprannominata "la Perla del Tirreno"

PANTELLERIA libero consorzio comunale di Trapani in Sicilia. Il comune copre l'intera isola di Pantelleria che è estesa più di 80 km² (4 volte circa l'isola di Lampedusa) e si trova a 110 km a sud ovest della Siciliana a 65 km a nord est della Tunisia, la cui costa è spesso visibile a occhio nudo. Il suo territorio è di origine vulcanica

1993



1994



1993 20* emissione - 20 Giugno 1993 - Dent.14×13¼ pettine • Stampa: rotocalco •
Stampato da: I.P.Z.S. Roma • Fogli da: 50 • Dim.: 40 × 30 (mm) • Dis. di E.Vangelli •
Tir.3.000.000

CARLOFORTE provincia del Sud Sardegna. È situato sull'isola di San Pietro, al largo della sub-regione del Sulcis-Iglesiente, in Sardegna; costituisce, insieme alla vicina isola di Sant'Antioco con altri isolotti e scogli vicini alle sunnominate due isole, l'Arcipelago del Sulcis

PALMANOVA Friuli-Venezia Giulia. Città fortezza pianificata dai veneziani nel 1593, è chiamata la "città stellata" per la sua pianta poligonale a stella con 9 punte. Dal 1960 la città storica è monumento nazionale. Dal 9 luglio 2017 la fortezza di Palmanova è entrata a far parte del patrimonio dell'umanità Unesco,

SENIGALLIA della provincia di Ancona nelle Marche, secondo della provincia per numero di abitanti dopo il capoluogo, nonché il sesto più popolato della regione. È una delle principali località turistiche delle Marche, richiamante visitatori da ogni parte d'Italia e d'Europa

SORRENTO città metropolitana di Napoli in Campania. Il centro si distende armoniosamente sopra un alto terrazzo tufaceo, ricco di una rigogliosa vegetazione e caratterizzato da falesie con un'elevazione media di 47 metri sul livello del mare.

1994 21° emissione 23 Aprile 1994 Dent.14×13¼ pettine • Stampa: rotocalco
• Stampato da: I.P.Z.S. Roma • Fogli da: 50 • Dim.: 40 × 30 (mm) • Dis. di E.Vangelli
Tir.3.000.000

MESSINA dell'omonima città metropolitana in Sicilia, nonché tredicesimo comune italiano e terza città non capoluogo di regione più popolosa d'Italia. Sorge nei pressi dell'estrema punta nordorientale della Sicilia (Capo Peloro) sullo *Stretto* che ne porta il nome. Il suo porto, scalo dei traghetti per il Continente.

MONTICCHIO - POTENZA è una frazione appartenente ai comuni di Rionero in Vulture e Atella, in provincia di Potenza. Situata alle pendici del Monte Vulture, uno dei più antichi vulcani dell'appennino meridionale

ORTA SAN GIULIO provincia di Novara, fa parte del circuito dei borghi più belli d'Italia ed è insignito della bandiera arancione da parte del Touring Club Italiano. Orta è situata a metà della sponda orientale del Lago d'Orta, all'estremità di un promontorio collinare che digrada verso la riva, a 45 chilometri dal capoluogo Novara.

SANTA MARINELLA città metropolitana di Roma Capitale nel Lazio. Santa Marinella comprende anche le propaggini meridionali dei monti della Tolfa e il torrente Marangone, che segna il confine con Civitavecchia.

1995



1996



1995 22° emissione 12 Maggio 1995 Dent.14×13¼ pettine • Stampa: rotocalco
• Stampato da: I.P.Z.S. Roma • Fogli da: 50 • Dim.: 40 × 30 (mm) • Dis. di E.Vangelli
Tir.3.000.000

ALATRI provincia di Frosinone nel Lazio. È una delle città principali della Ciociaria e la terza della provincia per popolazione dopo Frosinone e Cassino. È l'antica *Aletrium*, uno dei centri più antichi del Lazio, che fu una delle principali città del popolo italico degli Ernici e una delle cosiddette Città saturnie.

NUORO capoluogo dell'omonima provincia della Sardegna centro-orientale dal 1927. La città si estende su un altipiano granitico, a circa 550 m s.l.m., ai piedi del monte Ortobene.

SUSA città metropolitana di Torino in Piemonte. Da millenni crocevia dei diversi itinerari transalpini fra Italia e Francia, è contraddistinta da considerevoli monumenti romani e medioevali. Si trova al centro dell'omonima valle di Susa. Nell'antichità fu capitale del Regno dei Cozii, punto di partenza della Via Domizia e della Via Cozia e posto tappa dell'itinerarium burdigalense e della Via francigena.

VENOSA della provincia di Potenza, in Basilicata, situato nell'area del Vulture. È uno dei comuni iscritti all'associazione "I borghi più belli d'Italia. Venosa è sita nel Vulture, nel nord della Basilicata su un altipiano compreso tra due valli ed è circondata da una rigogliosa vegetazione e da numerose alture.

1996 23° emissione 18 Maggio 1996 Dent.14×13¼ pettine • Stampa: rotocalco
• Stampato da: I.P.Z.S. Roma • Fogli da: 50 • Dim.: 40 × 30 (mm) • Dis. di E.Vangelli
Tir.3.000.000

DIANO MARINA della provincia di Imperia in Liguria. Il territorio di Diano Marina è situato sulla costa della Riviera di Ponente, nell'omonimo golfo delimitato dal Capo Cervo - ad est - e dal Capo Berta sul versante opposto. Il centro storico è collocato in destra idrografica del torrente San Pietro.

LAMPEDUSA un'isola dell'Italia appartenente all'arcipelago delle isole Pelagie, in Sicilia. È la più estesa dell'arcipelago delle Pelagie nel mar Mediterraneo e fa parte del libero consorzio comunale di Agrigento. Amministrativamente forma assieme a Linosa il comune di Lampedusa e Linosa

MONTE SANT'ANGELO della provincia di Foggia in Puglia, celebre per il santuario di San Michele Arcangelo (Patrimonio Mondiale dell'Umanità UNESCO), meta di pellegrinaggi dei fedeli cristiani sin dal VI secolo. È sede dell'Ente Parco nazionale del Gargano.

PIENZA provincia di Siena in Toscana. È probabilmente il centro più rinomato e di maggiore importanza artistica di tutta la Val d'Orcia. È non molto distante dalla strada statale Cassia e dagli altri due importanti centri della valle, San Quirico d'Orcia e Castiglione d'Orcia. Il centro storico è stato dichiarato dall'UNESCO patrimonio dell'umanità nel 1996.

1997



1998



1997 24° emissione 17 Maggio 1997 Dent.14×13¼ pettine • Stampa: offset
• Stampato da: I.P.Z.S. Roma • Fogli da: 50 • Dim.: 40 × 30 (mm) • Dis. P.N.Arghittu
Tir.3.000.000

ACIREALE della città metropolitana di Catania in Sicilia. È il centro principale dell'**hinterland acese**, comprendente, oltre ad Acireale, i comuni di **Acì Catena**, **Acì Sant'Antonio**, **Acì Castello**, **Acì Bonaccorsi**, **Valverde** e parte di **Santa Venerina** e di **Zafferana**, in origine tutti ricompresi nel territorio dell'antica **Aquila**

FORMIA della **provincia di Latina** nel Lazio. Nel territorio comunale si erge il **monte Altino**, che in vetta tocca i **1368 m s.l.m**

POSITANO comune della **provincia di Salerno** in **Campania**, appartenente geograficamente alla **Costiera Amalfitana**.

RAVENNA capoluogo dell'**omonima provincia** in **Emilia-Romagna**. È la città più grande e storicamente più importante della **Romagna**; il suo territorio comunale è il **secondo in Italia per superficie**, e comprende nove lidi della **riviera romagnola**.

1998 25° emissione 18 Aprile 1998 Dent.14×13¼ pettine • Stampa: offset
• Stampato da: I.P.Z.S. Roma • Fogli da: 50 • Dim.: 40 × 30 (mm) • Dis. P.N.Arghittu
Tir.3.000.000

ELBA MARCIANA MARINA **provincia di Livorno** ed è, per estensione territoriale, il più piccolo comune della **Toscana**. **Marciana Marina** si trova sull'**Isola d'Elba** ed è bagnata dal **Mar Ligure**. Ogni anno è sede del **Premio Letterario La Tore Isola d'Elba**^[3].

LIVIGNO della **provincia di Sondrio** in **Lombardia**. Secondo comune più elevato d'Italia dopo **Sestriere**, è il più settentrionale ed il più esteso della **Lombardia**, **Zona extradoganale**, fa parte della **Comunità montana Alta Valtellina** ed è una rinomata stazione turistica invernale ed estiva delle **Alpi**.


MARINO comune della **Città metropolitana di Roma**

OTRANTO della **provincia di Lecce** in **Puglia**. Situato sulla **costa adriatica** della **penisola salentina**, è il comune più orientale d'Italia: il **capo omonimo**, chiamato anche **Punta Palascia**, a sud del centro abitato, è il punto geografico più a est della **penisola italiana**.

1999



2000



1999 26° emissione 17 Aprile 1999 Dent.14×13¼ pettine • Stampa: rotocalco
• Stampato da: I.P.Z.S. Roma • Fogli da: 50 • Dim.: 40 × 30 (mm) • Dis. P.N.Arghittu
Tir.3.000.000

LECCE capoluogo dell'omonima provincia della Puglia. Situata in posizione pressoché centrale della penisola salentina, è il centro nevralgico di un'area vasta comprendente 31 comuni della parte settentrionale della provincia. Sorge a 11 chilometri dalla costa adriatica e a 23 da quella ionica ed è il capoluogo di provincia più orientale d'Italia.

LIPARI un'isola dell'Italia appartenente all'arcipelago delle isole Eolie, in Sicilia. È parte del comune di Lipari assieme alle altre isole Eolie, eccetto l'isola di Salina, il cui territorio è suddiviso nei tre comuni di Santa Marina Salina, Malfa e Leni. In antichità era già nota col nome Lipara

SEGONZANO PIRAMIDI DI TERRA sono piramidi di terra che si trovano nel territorio del comune di Segonzano a 875 metri, nella val di Cembra, in Trentino. Le formazioni, alcune delle quali raggiungono i 40 metri d'altezza

CASCATE DELLE MARMORE - TERNI è una cascata a flusso controllato, tra le più alte d'Europa, potendo contare su un dislivello complessivo di 165 m, suddiviso in tre salti, inserita in un grande parco naturale. Si trova a circa 7,5 km di distanza da Terni, in Umbria,

2000 27° emissione 14 Aprile 2000 Dent.14×13 pettine • Stampa: rotocalco
• Stampato da: I.P.Z.S. Roma • Fogli da: 50 • Dim.: 51×30 (mm) • Dis. P.N.Arghittu
Tir.3.500.000

TERRE DI FRANCIACORTA - BRESCIA è una zona collinare situata tra Brescia e l'estremità meridionale del Lago d'Iseo, in Lombardia. È una delle zone italiane con più alta produzione di spumante.

FORESTA FOSSILE DI DUNAROBBA AVIGLIANO UMBRO I tronchi visibili nel sito paleontologico della Foresta fossile di Dunarobba, vennero alla luce in località Casaccia, a poca distanza da Avigliano Umbro (TR) tra il 1979 e il 1987, in una cava di argilla, utilizzata da una vicina fabbrica di laterizi.

ERCOLANO della città metropolitana di Napoli in Campania. Ercolano è famosa nel mondo per gli scavi archeologici della città romana

ISOLA BELLA DI TAORMINA un'isola dell'Italia sita nel mar Ionio, in Sicilia, a Taormina, comune italiano della città metropolitana di Messina. L'esigua distanza dalla costa a volte, a causa della marea, si annulla, rendendola una penisola. È chiamata anche la "perla del Mediterraneo".

2001



2002



2001 28° emissione 14 Aprile 2001 Dent.14×13 ¼ pettine • Stampa: rotocalco
• Stampato da: I.P.Z.S. Roma • Fogli da: 50 • Dim.: 40 × 30 (mm) • Dis. G.Milite
Tir.3.500.000

COMACCHIO della provincia di Ferrara, in Emilia-Romagna. sotto l'aspetto paesaggistico e storico, uno dei centri maggiori del delta del Po. Ha origine circa duemila anni fa, durante la propria storia fu assoggettata al potere dell'Esarcato di Ravenna prima, del Ducato di Ferrara in seguito, per poi tornare a far parte dei territori dello Stato Pontificio.

PIORACO si trova a valle dell'immissione dell'affluente di destra nel fiume Potenza, il quale attraversa quindi l'abitato con una serie di rapide. L'alta valle del fiume si restringe infatti in questo punto, tra i monti Primo (1300 m s.l.m.) e Gemmo (1254 m s.l.m.)

DIAMANTE provincia di Cosenza in Calabria. È sito sulla costa tirrenica nord occidentale della Calabria.

STINTINO, facente parte della Rete metropolitana del Nord Sardegna, della provincia di Sassari in Sardegna.

2002 29° emissione 23 Marzo 2002 Dent.14×13 ¼ pettine • Stampa: rotocalco
• Stampato da: I.P.Z.S. Roma • Fogli da: 50 • Dim.: 40 × 30 (mm) • Dis. G.Milite
Tir.3.500.000

SAN GIMIGNANO provincia di Siena in Toscana. Per la caratteristica architettura medievale del suo centro storico è stato dichiarato dall'UNESCO Patrimonio dell'umanità.

VENARIA REALE Città metropolitana di Torino, in Piemonte, conurbato nell'area metropolitana del capoluogo piemontese, a soli 10 km nord-ovest da esso.

CAPO D'ORLANDO della città metropolitana di Messina in Sicilia. Centro a prevalente vocazione turistica e commerciale del comprensorio dei Nebrodi, del quale è uno dei poli, insieme a Patti e Sant'Agata di Militell

SANNICANDRO DI BARI della città metropolitana di Bari in Puglia. Sorge a 183 m s.l.m., a 14 chilometri a sud del capoluogo. Sannicandro di Bari è storicamente importante per il Castello normanno-svevo e per la Chiesa medievale della Madonna di Torre

2003



2004



2005



2003 30° emissione 5 Aprile 2003 Dent.14×13 ¼ pettine • Stampa: rotocalco
• Stampato da: I.P.Z.S. Roma • Fogli da: 50 • Dim.: 40 × 30 (mm) • Dis. G.Milite
Tir.3.500.000

LANCIANO della provincia di Chieti, in Abruzzo, centro più importante della Val di Sangro e meta di pellegrinaggi grazie al suo miracolo eucaristico.

PROCIDA città metropolitana di Napoli in Campania. Il territorio comunale comprende interamente le isole di Procida e Vivara.

SESTRI LEVANTE della città metropolitana di Genova in Liguria .Per la sua conformazione geografica viene definita localmente come la "città dei due mari" o la "bi-mare", essendo il centro storico sestrese affacciato sulle due baie "delle Favole" e "del Silenzio"

2004 31° emissione 10 Aprile 2004 Dent.13×13 ¼ blocco • Stampa: rotocalco
• Stampato da: I.P.Z.S. Roma • Fogli da: 50 • Dim.: 40 × 30 (mm) • Dis. Vari
Tir.3.500.000

VIGNOLA della provincia di Modena, in Emilia-Romagna. Dal 2001 la città è sede principale dell'unione di comuni "Unione Terre di Castelli.

VITERBO capoluogo dell'omonima provincia nel Lazio settentrionale, nota anche come *Tuscia* o *Alto Lazio*.

ISOLE EGADI arcipelago dell'Italia, in Sicilia, a cavallo tra basso Tirreno e canale di Sicilia. Posto a circa 7 km dalla costa occidentale della Sicilia, fra Trapani e Marsala

2005 32° emissione 26 Maggio 2005 Dent. 14 blocco • Stampa: rotocalco
• Stampato da: I.P.Z.S. Roma • Fogli da: 25 • Dim.: 48 × 40 (mm) • Dis. A.Ciaburro
Tir.3.500.000

AMALFI provincia di Salerno in Campania.Dal 1997 la Costiera amalfitana, che prende nome da Amalfi, è stata dichiarata dall'Unesco *Patrimonio dell'Umanità*.

ASOLO provincia di Treviso in Veneto.Fa parte del club de I borghi più belli d'Italia.

ROCCHETTA A VOLTURNO della provincia di Isernia in Molise. Il Comune di Rocchetta al Volturno è formato da due nuclei: il borgo originario, detto Rocchetta Alta, o Rocchetta Vecchia, ancora oggi arroccato in posizione difensiva sulla montagna

2006



2007



2006 33° emissione 24 Marzo 2006 Dent. 14 blocco • Stampa: rotocalco

• Stampato da: I.P.Z.S. Roma • Fogli da: 25 • Dim.: 48 × 40 (mm) • Dis. A.Ciaburro
Tir.3.500.000

LAGO DI COMO un lago italiano naturale **prealpino** di origine fluvio-glaciale ricadente nei territori appartenenti alle **province di Como e di Lecco**, i cui capoluoghi sorgono nelle due estremità meridionali dei rispettivi rami.

VERSILIA VACANZE MARINA DI PIETRASANTA frazione del comune di Pietrasanta, nella riviera della **Versilia**, in **provincia di Lucca**. Come indica il nome, questa frazione si estende su litorale del **mar Ligure** prospiciente Pietrasanta e comprende i **4 km** di costa tra **Forte dei Marmi e Lido di Camaio**. Marina di Pietrasanta

POZZUOLI della città metropolitana di **Napoli** in **Campania**. Fa parte dell'area urbana di **Napoli**, risultando strettamente conurbato con la città capoluogo.

2007 34° emissione 13 Aprile 2007 Dent. 13 ¼ x 13 blocco • Stampa: rotocalco

• Stampato da: I.P.Z.S. Roma • Fogli da: 25 • Dim.: 48 × 40 (mm) • Dis. A.Ciaburro
Tir.3.500.000

BRUNICO – BRUNECK un comune italiano di 16 407 abitanti della **provincia autonoma di Bolzano** in **Trentino-Alto Adige**. È il capoluogo storico, culturale, economico e amministrativo della **Val Pusteria**. Brunico è sede del **comprensorio della Val Pusteria**.

GAETA provincia di **Latina** nel **Lazio** meridionale, appartenuto fino al 1927 alla provincia di **Terra di Lavoro** ed in epoca romana al **Latium adiectum**.

MASSAFRA Provincia di **Taranto**, in **Puglia**, Collocata ai piedi della **Murgia**, Massafra rientra nel **Parco naturale regionale Terra delle Gravine** e ospita l'oasi **WWF del Monte Sant'Elia** e, sulla costa, la **Riserva naturale Stornara**.

CATTOLICA – ERACLEA libero consorzio comunale di **Agrigento** in **Sicilia**. Cattolica Eraclea sorge su un pianoro in declivio posto ai piedi del **Monte Sorcio**, A nord si affaccia sulla vallata del fiume **Platani** mentre tutt'intorno è circondata da colline ed elevazioni che vanno dai 400 m. di **Monte San Giorgio** ai 674 m. di **Monte Giafaglione**.

2008



2009



2008 35° emissione 24 Luglio 2008 Dent. 13 ¼ x 13 blocco • Stampa: rotocalco
• Stampato da: I.P.Z.S. Roma • Fogli da: 25 • Dim.: 48 x 40 (mm) • Dis. vari
Tir.3.500.000

TRE CIME DI LAVAREDO sono tre delle cime più famose delle Dolomiti, nelle Dolomiti di Sesto. Sono considerate tra le meraviglie naturali più note nel mondo dell'alpinismo con la *Cima Grande* che rappresenta una delle classiche pareti nord delle Alpi. Si possono raggiungere dal lago di Misurina, da Carbonin e dalla val di Sesto e permettono la vista panoramica delle cime circostanti e del parco Naturale Tre Cime.

CASAMICCIOLA – TERME della città metropolitana di Napoli in Campania. Situato nella parte più settentrionale dell'isola d'Ischia dispone di un porto misto commerciale e turistico. Confina con il Comune di Ischia, con il Comune di Barano d'Ischia lungo il sentiero che separa il bosco della Maddalena dal Monte Maschiatta.

INTRODACQUA provincia dell'Aquila in Abruzzo Introdacqua è un paese di origine pre-romana situato nella Valle Peligna, in provincia di L'Aquila, sorge su un colle posto sulla confluenza di due valli che lo racchiudono, quella di Contra e Sant'Antonio.

MAMOIADA provincia di Nuoro, situato a 644 metri sul livello del mare nella Barbagia di Ollolai. Fa parte della IX Comunità montana Nuorese. Dista 15 km da Nuoro.

2009 36° emissione 10 Luglio 2009 Dent. 13 ¼ x 13 blocco • Stampa: rotocalco
• Stampato da: I.P.Z.S. Roma • Fogli da: 25 • Dim.: 48 x 40 (mm) • Dis. vari
Tir.3.500.000

VEREZZI della provincia di Savona in Liguria. La sede comunale è situata presso la frazione di Borgo.

ISOLA DL GIGLIO della provincia di Grosseto in Toscana. Prende il nome dall'omonima isola dell'Arcipelago Toscano e comprende anche l'Isola di Giannutri, situata alcuni chilometri a sudest.

COSTA DEGLI DEI – CAPO VATICANO è il nome con cui è stata battezzata un tratto di costa del Tirreno meridionale, si estende da Pizzo Calabro a Nicotera, ricadente interamente nella provincia di Vibo Valentia. È la parte di costa che delimita il cosiddetto corno di Calabria

GOLE DELL'ALCANTARA dette anche Gole di Larderia, sono situate nella Valle dell'Alcantara in Sicilia dove termina la catena montuosa dei Peloritani tra i comuni di Castiglione di Sicilia e di Motta Camastra.

2010



2011



2010 36° emissione 5 Giugno 2010 Dent. Varie • Stampa: rotocalco
• Stampato da: I.P.Z.S. Roma • Fogli da: varie • Dis. varie Tir.varie

COURMAYEUR dell'alta Valdigne, in Valle d'Aosta. Sul suo territorio comunale si trova la montagna più alta d'Italia e dell'Europa centrale, il Monte Bianco, ed è una rinomata località turistica invernale ed estiva delle Alpi.

TODI della provincia di Perugia. Sorge su un colle alto 411 m s.l.m.^[3] (la sede del Comune è però situata a 400 m s.l.m.) che si affaccia sulla media valle del Tevere.

VIGGIANO della provincia di Potenza in Basilicata. Posto lungo il crinale occidentale dell'alta Val d'Agri nella parte sud-occidentale della regione, è noto per la sua lunga tradizione legata alla musica popolare e, in particolare, alla costruzione di arpe.

ISOLE TREMITI l'arcipelago costituisce il comune sparso di Isole Tremiti di 475 abitanti della provincia di Foggia in Puglia. Il capoluogo è San Nicola

2011 37° emissione 23 Luglio 2011 Dent. 13 ¼ x 13 blocco • Stampa: rotocalco
• Stampato da: I.P.Z.S. Roma • Fogli da: 25 • Dis. varie Tir. 1.000.000

TARVISIO Friuli-Venezia Giulia. È il comune più orientale della provincia ed il più esteso della Regione. In base alla legge regionale 26/2014 "Riordino del sistema Regione - Autonomie locali del Friuli Venezia Giulia"

RIVIERA DEL CONERO - SIROLO è il tratto di costa dell'Adriatico, alto e roccioso, che dal porto della città di Ancona giunge sino a quello di Numana. Prende nome da Monte Conero, che forma l'omonimo promontorio a picco sul mare, ricco di insenature e piccole spiagge rocciose

SEPINO provincia di Campobasso, in Molise, che fa parte del circuito dei borghi più belli d'Italia!

BOSA della provincia di Oristano, nella costa occidentale del centro-nord della Sardegna. Fa parte dell'Unione di comuni della Planargia e del Montiferru Occidentale.

012



013



2012 38° emissione 19 Luglio 2012 Dent. 11 fustelleria • Stampa: rotocalco tipo carta patinata neutra Autoadesivo • Stampato da: I.P.Z.S. Roma • Fogli da: varie • Dis. varie Tir. varie

BAVENO della provincia del **Verbano-Cusio-Ossola**, situato sulla sponda piemontese del **Lago Maggiore**. Situato tra il **Lago Maggiore** e la montagna, sul delta del torrente **Selvaspessa** e sulle pendici del **Monte Camoscio** e del **Mottarone**, Baveno

MAIORI della provincia di **Salerno** in **Campania**. È uno dei comuni della **Costiera Amalfitana**, dichiarata dall'**Unesco Patrimonio dell'Umanità**.

MONTECASSINO La provincia di **Frosinone** è una **provincia italiana del Lazio**. Confina a nord con l'**Abruzzo** (provincia dell'**Aquila**), a est con il **Molise** (provincia di **Isernia**), a sud-est con la **Campania** (provincia di **Caserta**), a sud-ovest con la **provincia di Latina** e a nord-ovest con la **città metropolitana di Roma Capitale**.

USTICA L'isola di **Ustica** si trova nel **Mar Tirreno** a circa **67 km** a nord-ovest di **Palermo** e a **95 km** a nord-ovest di **Alicudi**, ma non fa parte delle **Isole Eolie**

2013 39° emissione 16 Novembre 2013 Dent. 11 fustelleria • Stampa: rotocalco tipo carta patinata neutra Autoadesivo • Stampato da: I.P.Z.S. Roma • Fogli da: varie • Dis. varie Tir. varie


SAN LEO della provincia di **Rimini**, in **Emilia-Romagna**. Il paese si trova su uno sperone di roccia della **Valmarecchia** da cui si possono osservare **San Marino** e il **Marecchia**.

SCANNO situato in provincia dell'**Aquila**, in **Abruzzo**. Il territorio comunale, circondato dai **Monti Marsicani**, è in parte compreso entro i confini del **parco nazionale d'Abruzzo, Lazio e Molise** e fa parte a sua volta della **comunità montana Peligna**.

TROPEA una cittadina **calabrese** della **provincia di Vibo Valentia**. la parte superiore, dove si trova la maggior parte della popolazione e dove si svolge la vita quotidiana del paese, e una parte inferiore (chiamata "Marina"), che si trova a ridosso del mare e del porto di **Tropea**.

PONZA i sola della **provincia di Latina** nel **Lazio**. Esteso sull'isola omonima e sulle vicine **isole minori** di **Palmarola**, **Gavi** e **Zannone**, appartenenti all'arcipelago delle **isole Ponziane**, nel **Mar Tirreno**. Fa parte dell'arcidiocesi di **Gaeta**

2014



2015



2014 40° emissione 19 Luglio 2014 Dent. 11 fustelleria • Stampa: rotocalco tipo carta patinata neutra Autoadesivo • Stampato da: I.P.Z.S. Roma • Fogli da: varie • Dis. varie Tir. Varie

LOVERE In provincia di Bergamo, Lombardia. È il capoluogo della **Comunità Montana dei Laghi Bergamaschi**. Fa parte del club de *I borghi più belli d'Italia*. Situato sulla sponda nord-occidentale del Lago d'Iseo

MONSUMMANO - TERME della **provincia di Pistoia** in Toscana. Il territorio comunale si trova nella parte centro-orientale della **Valdinievole** e si articola in tre aree: le colline del **Montalbano**, la pianura in gran parte urbanizzata e la zona umida del **Padule di Fucecchio**. Data la vicinanza con il Padule

OLBIA della **provincia di Sassari** in Sardegna. Risulta essere, al 2018, il quarto comune della Sardegna per numero di abitanti, dopo **Cagliari**, **Sassari** e **Quartu Sant'Elena**^[5] e il secondo per estensione, dopo **Sassari**.

MARGHERITA DI SAVOIA della **provincia di Barletta-Andria-Trani**, in Puglia. Fino al 2004 ha fatto parte della **provincia di Foggia**. È situata presso la foce dell'**Ofanto**, il terzo fiume più lungo del **Mezzogiorno** dopo il **Volturno** e il **Basento**.

2015 41° emissione 10 Aprile 2015 Dent. 11 fustelleria • Stampa: rotocalco tipo carta patinata neutra Autoadesivo • Stampato da: I.P.Z.S. Roma • Fogli da: varie • Dis. varie Tir. 400.000

BRESSANONE **provincia autonoma di Bolzano** in **Trentino-Alto Adige**.^[5] È il capoluogo storico, artistico, culturale, economico, sociale ed amministrativo del **comprensorio della Valle Isarco**.

VALNERINA la valle del fiume **Nera**, che nasce presso i **Monti Sibillini** nelle **Marche**, attraversa una zona montuosa nell'**Umbria** sud-orientale, per poi raggiungere **Terni** e di lì sfociare nel **Tevere** presso **Orte**.

TRICARICO della **provincia di Matera** in **Basilicata**. È nota come città arabo-normanna¹ e possiede uno dei centri storici medioevali più importanti e meglio conservati della **Basilicata**. È sede diocesana.

ISOLA DI BURANO sorge su quattro isole della **laguna di Venezia** settentrionale. Fa parte del comune di **Venezia** e in particolare della **municipalità di Venezia-Murano-Burano**. È collegato da un ponte all'isola di **Mazzorbo**, che ne è divenuta una sorta di appendice.

2016



2017



2016 42° emissione 6 Agosto 2016 Dent. 11 fustelleria • Stampa: rotocalco tipo carta patinata neutra Autoadesivo • Stampato da: I.P.Z.S. Roma • Fogli da: 28 • Dim. 48 x 40 Dis. vari Tir. 600.000

ALBENGA provincia di Savona in Liguria. È il secondo comune ed il secondo agglomerato urbano della provincia per popolazione, perno di un'area urbana di circa 63 000 abitanti, preceduto soltanto dal capoluogo Savona.

CAMERINO comune della provincia di Macerata. È noto soprattutto per la presenza dell'Università fondata in età medievale. Distante 47 km da Macerata, la città di Camerino è situata tra le valli del Chienti e del Potenza, in una suggestiva posizione su di un colle al centro della zona montana della provincia di Macerata, chiusa a sud dal massiccio dei Monti Sibillini e a nord dal Monte San Vicino.

CAROVILLI provincia di Isernia nel Molise. "Carovilli" ripeta semplicemente il nome del console Spurio Carvilio Massimo, cioè "Carvilius", di cui parla lo storico latino Tito Livio nel libro X della sua opera Ab Urbe Condita.

SPERLINGA consorzio comunale di Enna in Sicilia. Il comune fa parte del circuito dei borghi più belli d'Italia. È situato tra i monti Nebrodi e le Madonie, nel cuore della Sicilia centrale

2017 43° emissione 31 Luglio 2017 Dent. 11 fustelleria • Stampa: rotocalco tipo carta patinata neutra Autoadesivo • Stampato da: I.P.Z.S. Roma • Fogli da: 28 • Dim. 48 x 40 Dis. vari Tir. 400.000

INTROD nella Valle d'Aosta occidentale. Il paese ha avuto notorietà internazionale in quanto località di villeggiatura estiva dei sommi pontefici Giovanni Paolo II e Benedetto XVI, nonché dal cardinale Tarcisio Bertone

ISOLA DEL LIRI della provincia di Frosinone nel Lazio. Il centro storico cittadino si sviluppa su un'isola formata dal fiume Liri il quale, all'altezza del castello Boncompagni - Viscogliosi, si divide in due bracci che formano ciascuno un salto di circa trenta metri

PONTELANDOLFO della provincia di Benevento in Campania. Fa parte della Comunità montana Terno e Alto Tammaro

ARBATAX frazione del comune di Tortolì, in provincia di Nuoro, sede di porto. Arbatax si trova su una penisola (capo Bellavista), al centro della costa orientale sarda, a ridosso dello stagno di Tortolì

2018



2019



2018 44° emissione 6 Luglio 2018 Dent. 11 fustelleria • Stampa: rotocalco tipo carta patinata neutra Autoadesivo • Stampato da: I.P.Z.S. Roma • Fogli da: 28 • Dim. 48 x 40 Dis. vari Tir. 600.000

SOVERATO provincia di Catanzaro in Calabria. Terzo comune più importante e più popolato della provincia, dopo il capoluogo e Lamezia Terme, è situato nella parte sud del golfo di Squillace, distante circa 30 km dal capoluogo di regione.

GRAMMICHELE della città metropolitana di Catania in Sicilia .Di pianta esagonale, si trova alle pendici dei monti Iblei e dista 13 km da Caltagirone 43 da Ragusa, 51 da Gela, 68 da Catania (il quale è il suo capoluogo di provincia).

GRADO Friuli-Venezia Giulia. È un importante centro turistico e termale, noto anche come *l'Isola del Sole* e, per la sua particolare storia, la *Prima Venezia*.

PINETO provincia di Teramo in Abruzzo. Apprezzata stazione balneare del Medio Adriatico, si è ripetutamente fregiata, dal 2006, della Bandiera Blu d'Europa

2019 45° Emissione 10 Ottobre 2019 . Dentellatura 11 fustelleria , Stampa rotocalco , carta bianca patinata neutra , Autoadesivo – Stampato da I.P.Z.S. Roma – Fogli da 28 – Dimens. 48 x 40 mm –Disegni vari – Tiratura 400.000.

TROIA Troia (pron. Tròia, Tróïë in dialetto pugliese) è un comune italiano di 7 009 abitanti della provincia di Foggia in Puglia. Situata sulle pendici del Subappennino

PORTOFERRAIO capoluogo dell'Isola d'Elba, è una città dalle origini antichissime, che conserva ancora oggi il suo fascino rinascimentale.

ORBETELLO comune italiano della provincia di Grosseto in Toscana. È un famoso centro turistico, situato al centro della Laguna di Orbetello.

SALUZZO Salusse in piemontese, Saluces in francese) è un comune italiano di 17.259 abitanti della Provincia di Cuneo, in Piemonte.